

LEGENDA / SIMBOLOGIA - QUANTITATIVO TRECHO 03

Áreas Edificadas

Calçadas irregulares e/ou inexistentes

Postes Existentes

Borda original da via

Acesso de veículos aos lotes (existentes/ adaptados no local)

Acesso de veículos a relocar/adaptar (ver DET.08)

Bloco Intertravado 190,60m² (det.02)

Sarjetão de superfície: 42,90mL (ver det. 03 e 04)

Meio fio: 94,85mLineares (ver DET.01)  
\*(+129,30mL no trecho 02)

Cx Ralo: 01 Unid. completas (DET.03)

Grelhas para Caixa-vala (apenas as tampas, pois a Cx Vale será executada pela prefeitura): 07Unid. - ver tampa em DET. 06

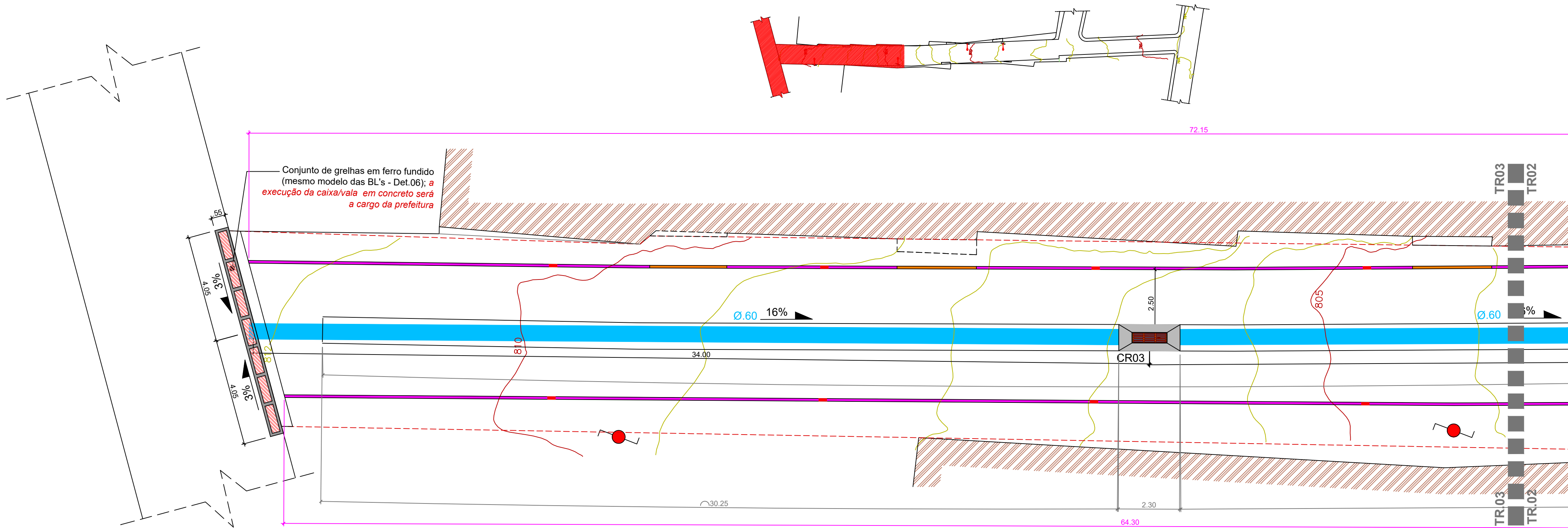
Placas de trânsito vertical- DET.05: 02 unidades, sendo :  
-Via calma, compartilhada: 01unid.;  
-velocidade permitida 01 unid.

Conduto Principal: tubo de concreto, diâm. 60m: 47mL

Viga de travamento em concreto armado(,40x 20m): 7,70mL

Calçadas a construir (dentro dos padrões de acessibilidade) - Inclui acesso de veículos ao lote (det.11): 110m²

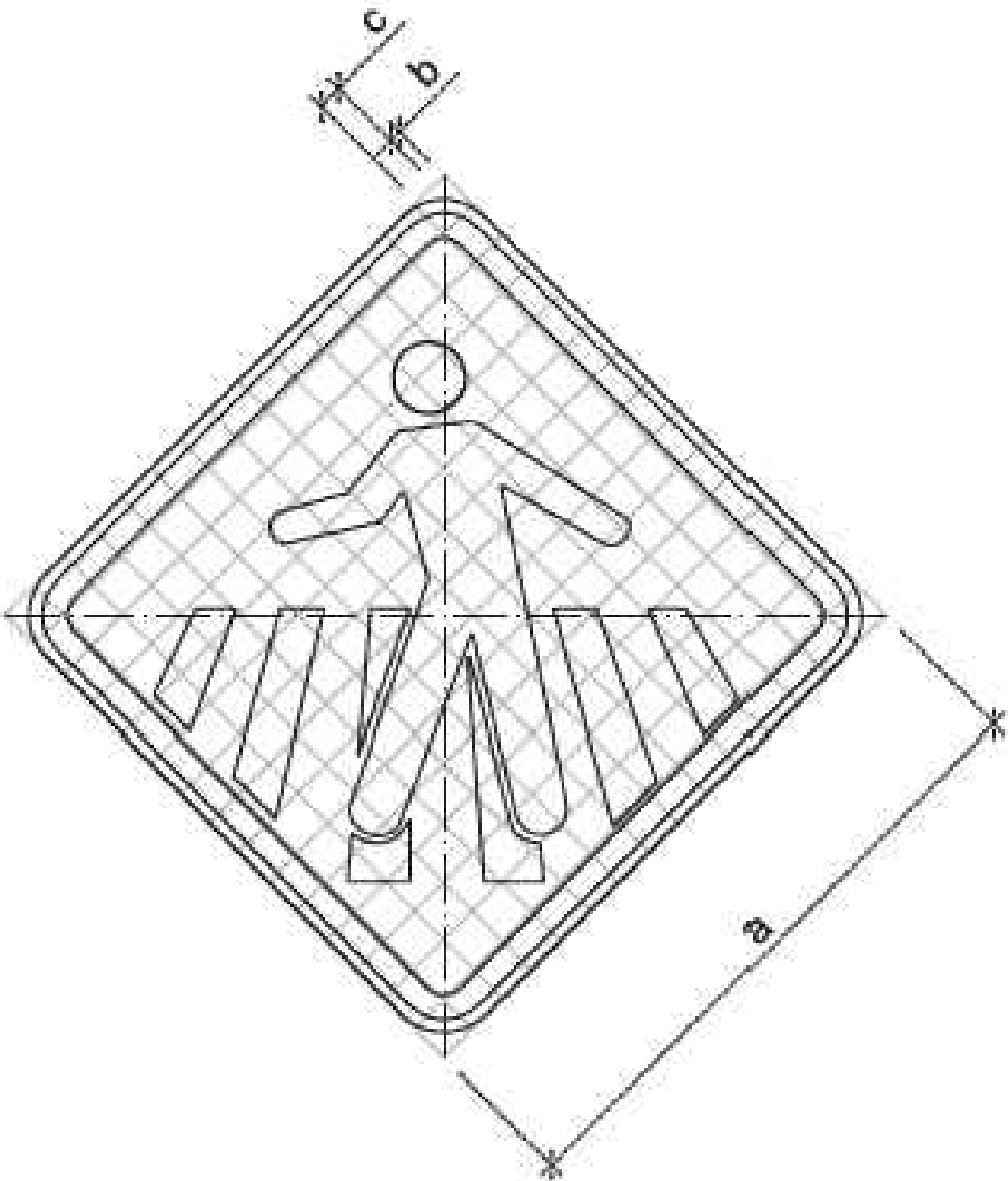
\*Total Meio-fio nos trechos: 224,15mLineares



PLANTA DE IMPLANTAÇÃO / DRENAGEM - ESCALA 1/100

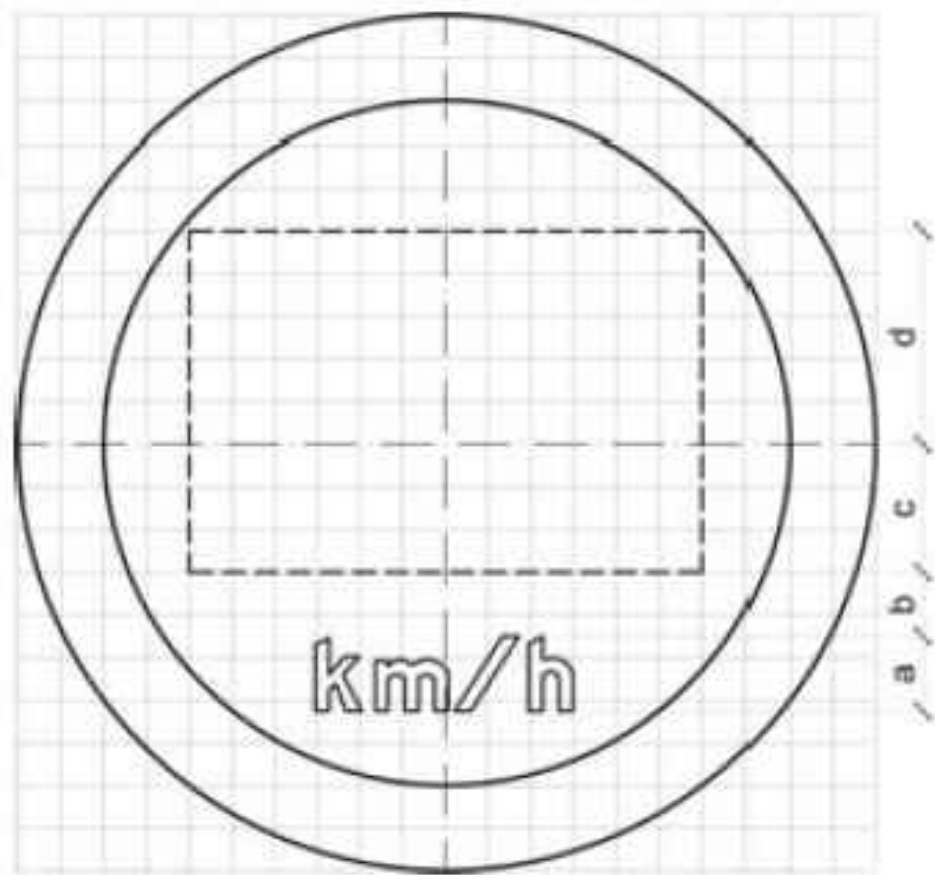
DETALHES DAS PLACAS / MODELOS

A-32b  
Passagem sinalizada de pedestres



**CORES:**  
Fundo: Amarelo  
Orla externa: Amarelo  
Orla interna: Preto  
Símbolo: Preto  
Verso: Preto Fosco

R-19  
Velocidade Máxima Permitida



**CORES:**  
Fundo: Branco  
Orla: Vermelho  
Letra: Preto  
Algarismo: Preto  
Símbolo: Preto  
Verso: Preto Fosco

**LETRAS E ALGARISMOS:**  
Série D ou E (M), centralizados

SINALIZAÇÃO ESPECIAL  
Via compartilhada com pedestres



**CORES:**  
Fundo: Amarelo  
Orlas: Amarelo  
Letra: Preto  
Símbolo: Preto  
Verso: Preto Fosco

OBS.: MEDIDAS RECOMENDADAS EM MILÍMETROS

Via	a	b	c	d	e	f	g	h	R1	R2	R3
Urbana	500	5	15	5	05	10	130	10	10	20	25

OBS.: MEDIDAS RECOMENDADAS  
MEDIDAS EM MILÍMETROS

VIA	MALHA	LADO MÍNIMO (a)	ORLA EXTERNA MÍNIMA (b)	ORLA INTERNA MÍNIMA (c)
Urbana	30	450	09	18

VIA	DIMENSÕES (mm)					
	Sinal	Malha	a	b	c	d
URBANA	φ 400	20 x 20	35	30	60	100
	φ 500	25 X 25	44	38	75	125
	φ 750	37,50 X 37,50	66	56	113	188

PREFEITURA MUNICIPAL DIVINO - MG

CONTEÚDO / FINALIDADE:

PLANTA DE LAYOUT E INDICAÇÃO DO SISTEMA DE DRENAGEM PARA CONSTRUÇÃO DE PAVIMENTAÇÃO.

LOCAL:

RUA PROJETADA, DISTRITO DE BOM JESUS - DIVINO/ MG. CEP: 36.825-000

PREFEITURA MUNICIPAL:

PREFEITO

PROJETO DE PAVIMENTAÇÃO/SINALIZAÇÃO:

ALINE CORRÊA  
ARQUITETA E URBANISTA - CAU: A95437-3

RESP. TÉCNICA / EXECUÇÃO / CÁLCULO / DRENAGEM E PLANILHA ORÇAMENTÁRIA:

ANA PAULA RIZZI OLIVEIRA  
ENGENHEIRA CIVIL - CREA MG 161.303/D

ESCALAS:

INDICADAS

DATA:

SETEMBRO/2023

PRANCHAS:

05/05

OBS: QUALQUER QUE SEJA A ESCALA INDICADA, AS COTAS REPRESENTAM A VERDADEIRA GRANDEZA DAS DIMENSÕES